


# MapMyPath WebApp User Manual

Dobrodošli u korisnički priručnik za našu turističku web aplikaciju. Ovaj priručnik pruža detaljne upute o tome kako koristiti aplikaciju kako biste maksimalno iskoristili njezine funkcionalnosti

## Instructions

- Otvaranje aplikacije i prijava
  - a. Nakon otvaranja web preglednika, unesite adresu naše turističke web aplikacije u adresnu traku.
  - b. Nakon što se aplikacija učita, bit ćete preusmjereni na stranicu za prijavu (sign in).
  - c. Ako već imate korisnički račun, unesite svoju registriranu email adresu i lozinku u odgovarajuća polja.
  - d. Kliknite na gumb "Sign In" kako biste se prijavili i pristupili aplikaciji sa svojim korisničkim računom.
  - e. Ako nemate korisnički račun, možete se registrirati klikom na gumb "Sign Up". To će vas preusmjeriti na stranicu za kreiranje korisničkog računa, gdje ćete morati unijeti potrebne podatke kao što su ime, prezime, email adresa i lozinka. Slijedite upute na ekranu kako biste uspješno kreirali korisnički račun. Ukoliko pak ne želite napraviti račun te želite pristupiti aplikaciji bez prijave slijedite korak f.
  - f. Ako želite pristupiti aplikaciji bez prijave, možete kliknuti na gumb "Continue". Ovo će vam omogućiti ograničen pristup funkcijama aplikacije. Imajte na umu da neke napredne funkcionalnosti mogu biti dostupne samo registriranim korisnicima.
  - g. Nakon što se uspješno prijavite ili registrirate, bit ćete preusmjereni na početnu stranicu aplikacije, gdje možete započeti rad na aplikaciji.



**Welcome back!**

Username

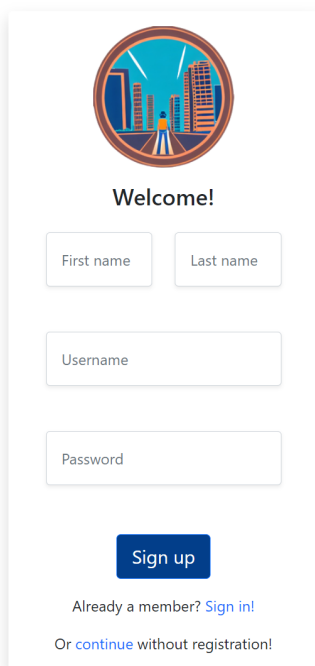
Password

**Sign in**

New to MapMyPath? [Sign Up!](#)

Or [continue](#) without registration!

- h. [SingIn stranica](#)



The SingUp form is a vertical white card with a subtle drop shadow. At the top is a circular logo with a stylized city skyline and a person walking. Below the logo is the text "Welcome!". The form contains four input fields: "First name" and "Last name" are side-by-side, "Username" is below them, and "Password" is at the bottom. A blue "Sign up" button is positioned below the password field. At the very bottom, there are two links: "Already a member? Sign in!" and "Or continue without registration!".

Welcome!

First name Last name

Username

Password

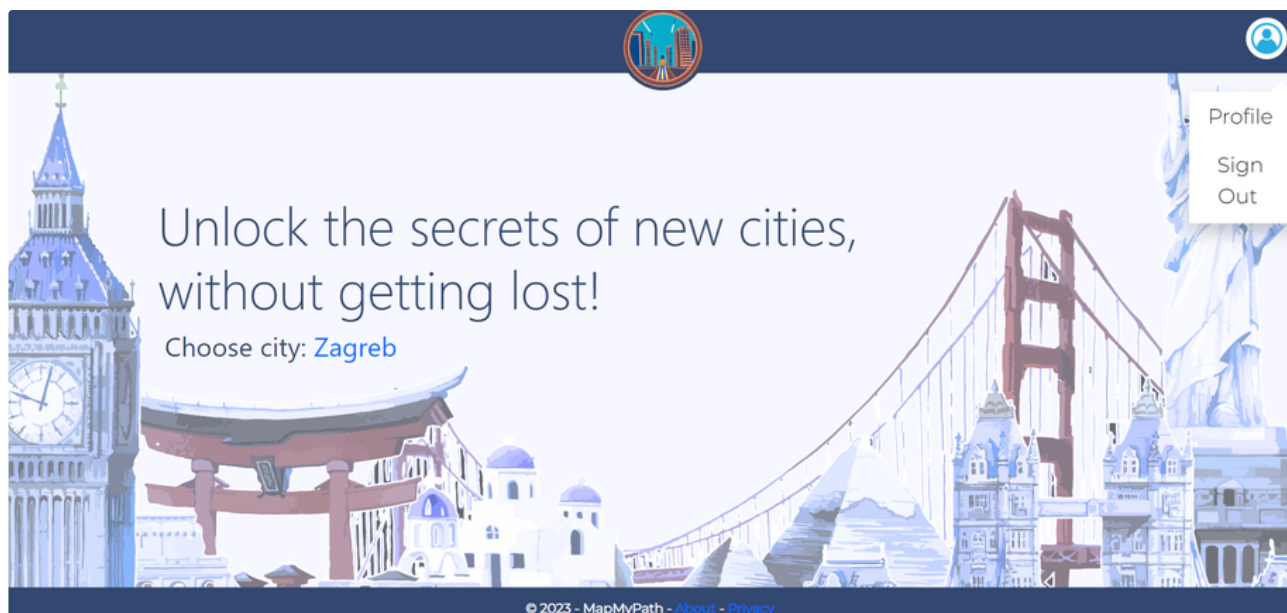
Sign up

Already a member? [Sign in!](#)

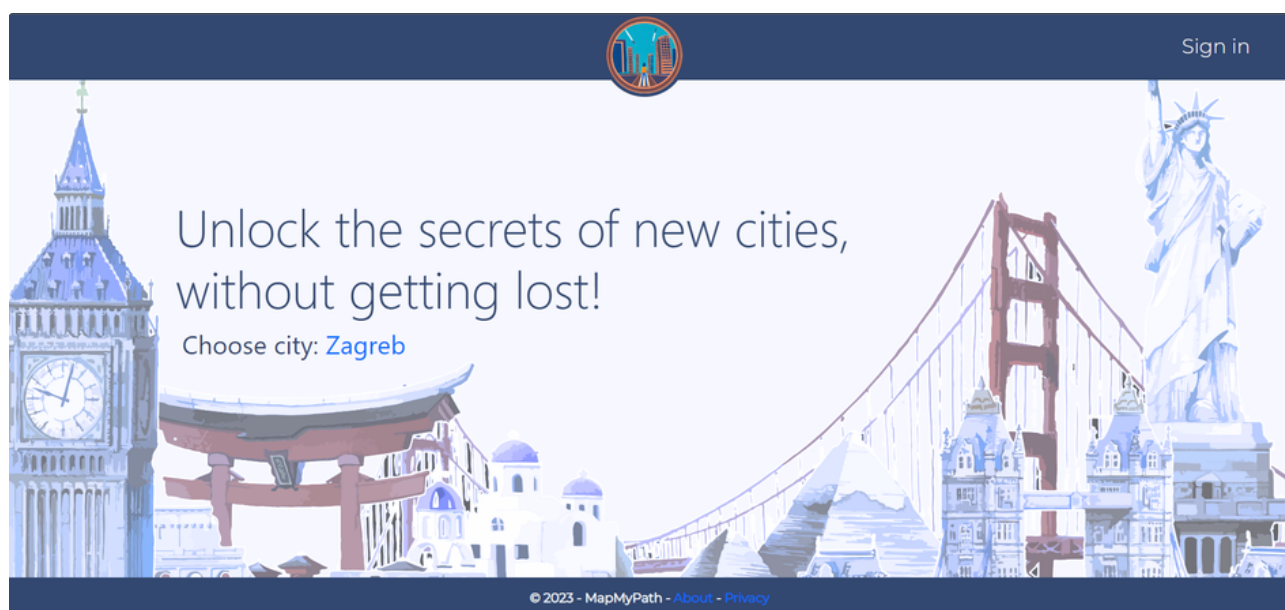
Or [continue](#) without registration!

SingUp stranica

- **Pristup profilu i odjava**
  - a. Ako ste prijavljeni u aplikaciju, u gornjem desnom kutu stranice primijetit ćete dropdown izbornik ili padajući izbornik.
  - b. Kliknite na taj izbornik kako biste otvorili padajući izbornik.
  - c. U padajućem izborniku pojavit će se dvije opcije: "Profile" i "Sign Out".
  - d. Klikom na opciju "Profile", bit ćete preusmjereni na novi zaslon koji prikazuje vaš korisnički profil.
  - e. Na zaslonu profila možete pregledati i uređivati informacije vezane uz vaš korisnički račun, kao što su ime, prezime, email adresa, profilna slika i zaporka.
  - f. Ako se želite izlogirati iz aplikacije, jednostavno kliknite na opciju "Sign Out" u padajućem izborniku.
  - g. Klikom na "Sign Out", bit ćete izlogirani iz aplikacije i preusmjereni na stranicu za prijavu (sign in).
  - h. Ukoliko niste prijavljeni u gornjem desnom kutu vidjet ćete opciju SignIn, klikom na nju otvara se zaslon gdje se možete prijaviti




Početni zaslon ulogiranog korisnika



Početni zaslon neprijavljenog korisnika

- Uredi profil
  - a. Ukoliko ste ulogirani sa vašim korisničkim računom možete pristupiti stranici za uređivanje vašeg profila
  - b. Tu možete promijeniti zaporku, email, ime i prezime. Možete dodati i novu sliku, klikom na gumb ispod predefinirane slike.
  - c. Na dnu vam se nudi opcija Save, klikom na nju sačuvat ćete sve promjene
  - d. Ispod gumba Save nudi se i gumb Delete profile, klikom na njega ćete trajno obrisati svoj profil

## Edit your profile information



First name:

Last name:

Username:

Password:

- Pristup početnoj stranici i odabir destinacije
  - a. Nakon uspješne prijave ili registracije, bit ćete preusmjereni na početnu stranicu naše turističke web aplikacije.
  - b. Po otvaranju početne stranice, prikazat će se landing page s mogućnosti odabira destinacije.
  - c. Na landing page-u imat ćete mogućnost odabrati destinaciju. Za ovaj primjer, odaberimo Zagreb kao našu destinaciju.
  - d. Klikom na Zagreb, bit ćete preusmjereni na novi zaslon koji prikazuje slike grada Zagreba u sliderima, zajedno s četiri opcije koje možete odabrati.
  - e. Četiri opcije koje možete izabrati:
    - Kreiranje ruta
    - Provjera trenutne vremenske prognoze
    - Provjera kamera feeda
    - Discover
  - f. Nakon odabira željene opcije, bit ćete preusmjereni na odgovarajući zaslon s detaljima ili funkcionalnostima koje ste odabrali.



DISCOVER NEW CITY WITH  
MAPMYPATH'S PREDEFINED  
ROUTES. FROM ICONIC  
LANDMARKS TO HIDDEN GEMS,  
WE'VE GOT YOU COVERED.  
CHOOSE A ROUTE THAT SUITS  
YOUR INTERESTS AND LET US  
GUIDE YOU TO THE BEST  
SIGHTS AND EXPERIENCES YOUR  
DESTINATION HAS TO OFFER.



Explore the routes of Zagreb

© 2023 - MapMyPath - [About](#) - [Privacy](#)



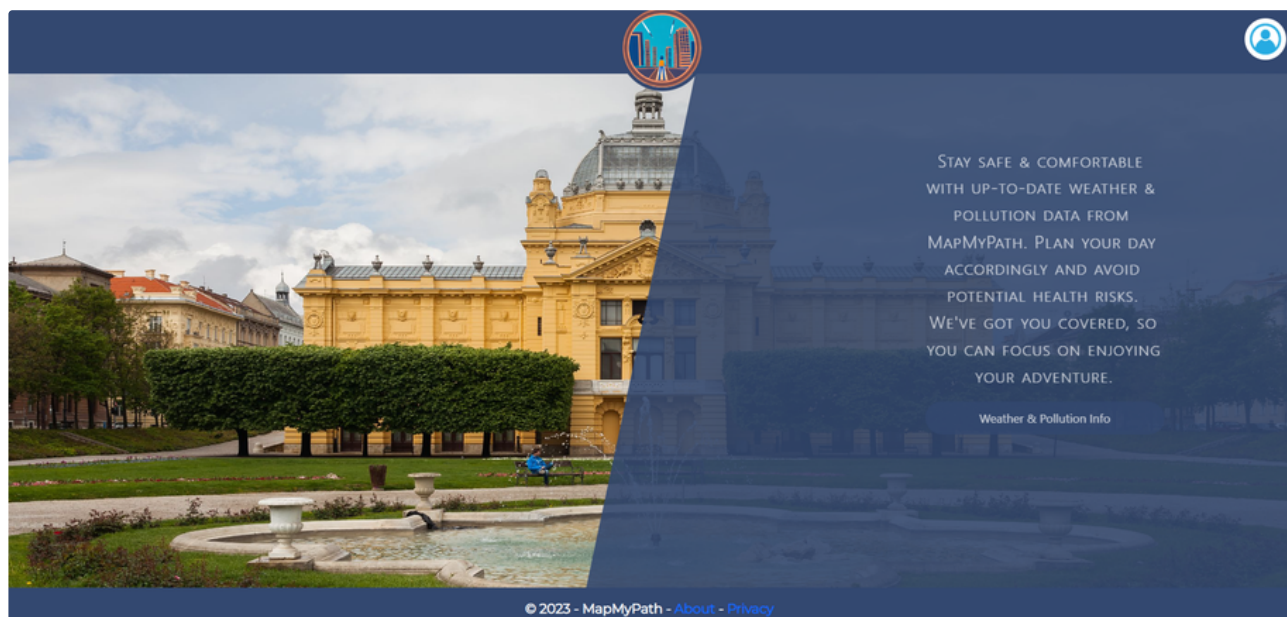

FIND THE BEST PLACES TO EAT  
AND EXPLORE WITH  
MAPMYPATH. OUR APP GUIDES  
YOU TO POPULAR AND UNIQUE  
SPOTS WITH USER REVIEWS  
AND RATINGS. TRUST US TO  
LEAD YOU TO A MEMORABLE  
EXPERIENCE. START EXPLORING  
TODAY!



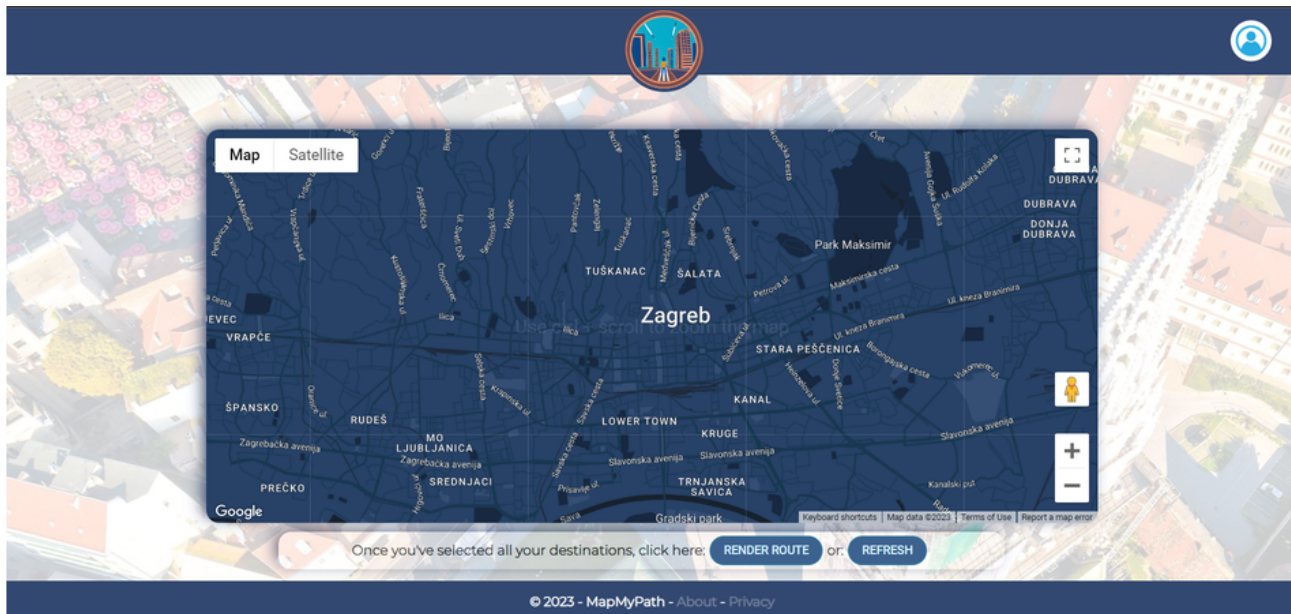
Discover the Best Of the City

© 2023 - MapMyPath - [About](#) - [Privacy](#)





- Kada korisnik pristupi stranici Rute na aplikaciji, otvara se stranica s mapom grada Zagreba u centru. Ovako izgleda proces označavanja destinacija na mapi, renderiranje rute i prikaz obližnjih destinacija:
  - a. Na stranici rute, u središtu će se prikazati mapa grada Zagreba.
  - b. Klikom na mapu, svaki put kad korisnik odabere novu destinaciju, pojavljuje se crveni marker koji označava tu destinaciju na mapi.
  - c. Korisnik može odabrati više markerana različitim destinacijama kako bi planirao svoju rutu razgledavanja grada.
  - d. Nakon što korisnik označi sve željene destinacije na mapi, može kliknuti na gumb "Render Route" kako bi renderirao rutu koju će pratiti za lakše razgledavanje grada.
  - e. Kada korisnik klikne na "Render Route", aplikacija će izračunati i prikazati najoptimalniju rutu koja povezuje označene destinacije na mapi.
  - f. Osim toga, prilikom renderiranja rute, korisniku se također prikazuju i sve obližnje destinacije koje može posjetiti.
  - g. Kada scrollate prema dolje, prikazat će vam se informacije o cijeni taksija za odabranu rutu. Ove informacije će obuhvaćati procijenjenu cijenu vožnje na temelju udaljenosti i drugih relevantnih faktora.
  - h. Ako korisnik želi resetirati mapu i početi ispočetka, može kliknuti na gumb "Refresh" koji će ukloniti sve pinove s mape i omogućiti korisniku da ponovno odabere destinacije.



Prikaz mape



Renderirana ruta

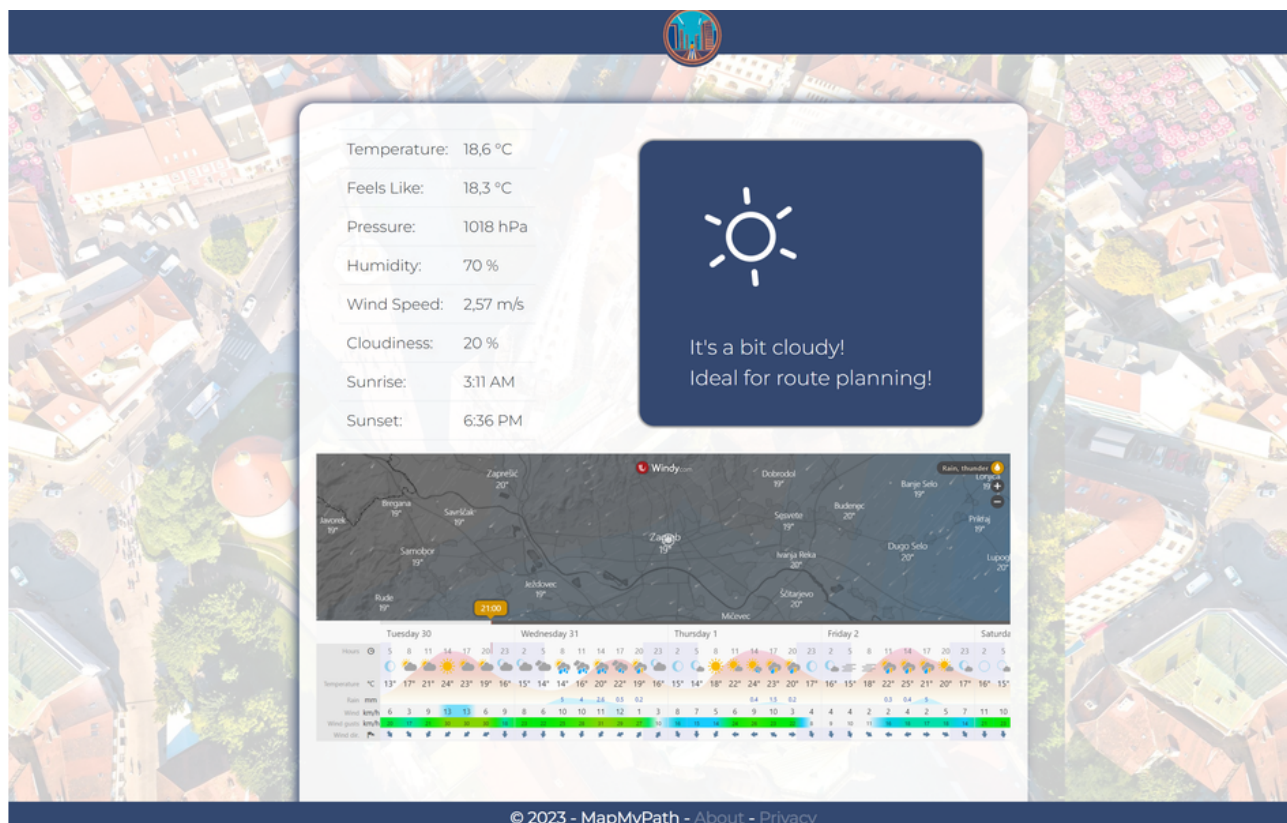


City name:  
Pick-up point:  
Drop-off point:  
Duration:  
Distance:  
Price:

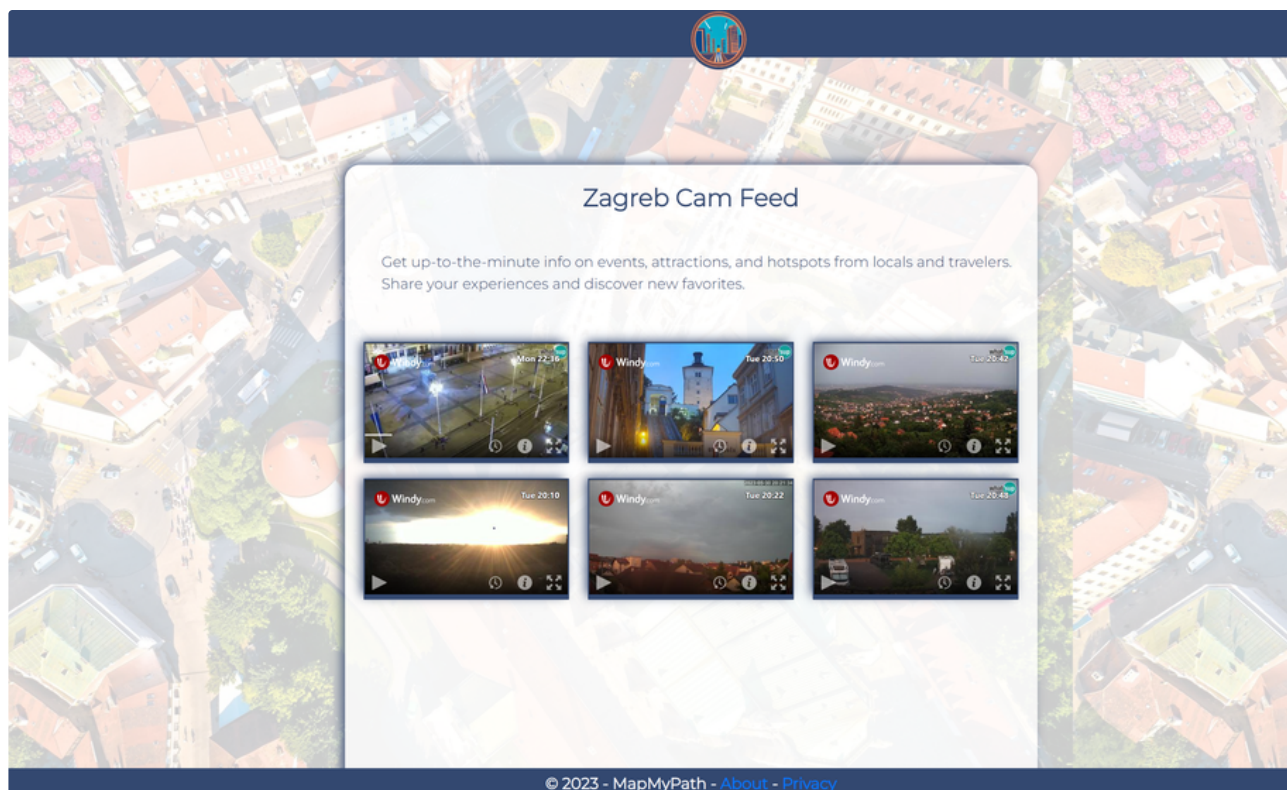
#### Cijene taxija

- Pregled vremenskih informacija
  - a. Kada kliknete na vremenske informacije, otvorit će vam se stranica koja pruža detaljan pregled vremenskih uvjeta i korisne preporuke koje nudi naša aplikacija, prilagođene trenutnom vremenu. Pored toga, pružamo vam i dodatne informacije o vremenskim uvjetima kroz karte i predviđanja za buduće dane.
  - b. Na stranici s vremenskim informacijama, prvo ćete vidjeti trenutne vremenske uvjete, kao što su temperatura, vlažnost zraka, brzina vjetra i drugi relevantni podaci. To će vam pomoći u dobivanju točnog uvida u trenutne uvjete na vašoj lokaciji ili odabranom odredištu.
  - c. Osim prikaza trenutnih vremenskih podataka, naša aplikacija će vam pružiti korisne preporuke o ponašanju u skladu s trenutnim vremenskim uvjetima. Na primjer, možemo vam savjetovati što obući, kako se zaštititi od sunca ili kiše, ili kako se prilagoditi posebnim vremenskim situacijama poput jakog vjetra ili snježnih padalina.
  - d. Također, bit će vam prikazana interaktivna karta s vremenskim uvjetima. Kroz ovu kartu možete istražiti vremenske uvjete na širem području, primjerice, u susjednim gradovima ili turističkim destinacijama.
  - e. Kao dodatnu pogodnost, na stranici s vremenskim informacijama možete vidjeti i predviđanja temperature i vremenskih uvjeta za sljedeće dane. Ova predviđanja će vam pomoći u planiranju aktivnosti i putovanja unaprijed, uzimajući u obzir očekivane vremenske promjene.





- Pregled kamera
  - a. Na stranici s kamerama, bit će vam prikazane slike uživo s 6 različitih kamera koje su smještene na različitim lokacijama u Zagrebu. Kamere su postavljene na raskrižjima, popularnim turističkim mjestima ili drugim zanimljivim točkama u gradu.
  - b. Pregledom tih kamera, možete dobiti realističan uvid u trenutno stanje prometa, aktivnosti ljudi i opću atmosferu u različitim dijelovima Zagreba.
  - c. Klikom na gumb "play" možete pokrenuti kameru te dobiti dojam o gradu.



- Otkrij grad
  - a. Klikom na gumb Discover more of the city aplikacija vas vodi na stranicu sa više detalja o gradu kao i rutama koje možete renderirati u aplikaciju
  - b. Na ovoj stranici se nalaze četiri rute kojima možete otkriti najzanimljivije atrakcije grada.
  - c. Klikom na dijelove rute otvara vam se tekst sa više informacija o datoj ruti.



- Privacy i About page
  - a. U dnu ekrana, u footeru, možete kliknuti na gumb Privacy koji vas vodi na stranicu gdje je objašnjeno kako se u ovoj aplikaciji postupa sa vašim podacima
  - b. Klikom na gumb About aplikacija vas vodi na stranicu gdje je objašnjeno sve u vezi naše aplikacije



## About MapMyPath

Welcome to MapMyPath, the ultimate guide for tourists visiting a new city. Our web app and mobile app are designed to help you find your way around a new city and make the most of your visit.

With our app, you can access general information about the city, including its history, culture, and top attractions. You can also find routes to your destination, as well as explore the city on your own with the help of integrated Google Maps.

Our app also features recommendations for the best cafes and restaurants in the city, so you can enjoy the local cuisine and discover new places to dine. With live feeds from cameras around the city, you can stay up-to-date on the latest happenings and see what the city looks like in real-time.

For those who want to know what to wear before stepping outside, our app provides advice on what to wear based on the weather conditions in the city. With accurate and up-to-date weather information, you can plan your activities accordingly.

We understand that visiting a new city can be overwhelming, which is why our app provides helpful tips and advice on how to make the most of your visit. Our goal is to ensure that you have a great experience and make lasting memories in the city.

Whether you're a solo traveler or traveling with friends and family, our app is designed to meet your needs and help you have an unforgettable trip.

So, what are you waiting for? Download MapMyPath today and start exploring your new destination!



## Privacy Policy

At MapMyPath, we take your privacy very seriously. We are committed to protecting your personal data and ensuring that you have control over how it is used.

When you use our website or mobile application, we may collect certain types of information from you, including personal data. This information may include your name, email address, phone number, and other information that you provide to us.

We may also collect information about your browsing behavior and preferences through the use of cookies and similar technologies. This information helps us to improve your experience and provide you with personalized content.

We use the information we collect to provide and improve our services, personalize your experience, and communicate with you. We may share your personal data with third-party service providers, such as payment processors or analytics providers, to help us provide and improve our services. However, we will only share your personal data with third-party service providers who agree to protect your personal data and use it only for the purposes for which we have contracted them.

We take reasonable measures to protect your personal data from unauthorized access, disclosure, or destruction. You have the right to access, rectify, or erase your personal data that we hold. You also have the right to restrict or object to the processing of your personal data in certain circumstances. You may withdraw your consent to the processing of your personal data at any time.

We will retain your personal data for as long as necessary to provide our services or as required by law. We may transfer your personal data to countries outside the European Economic Area that do not offer the same level of data protection. However, we will only transfer your personal data to such countries if we have put in place appropriate safeguards.

Our website may contain links to third-party websites or services that are not controlled or operated by us. We are not responsible for the privacy practices of such third-party websites or services. We encourage you to review the privacy policies of those third-party websites or services.

By using our website or mobile application, you acknowledge that you have read and understood this Privacy Policy and agree to its terms. If you have any questions or concerns about our privacy policy, please do not hesitate to contact us.